

水域安全宣導

天氣逐漸炎熱，學童若有前往水域戲水的需求務必由家長陪同，避免學童單獨戲水且選擇安全之戲水場所，隨時留意水域遊憩地區警示旗幟及水域安全標誌。

危險水域不靠近 自救防溺 結伴行

水域安全宣導



生命無價！

教育部體育署再次呼籲，多一份關心，多一點叮嚀，切勿輕忽任何可能發生的危險，避免溺水事件悲劇再次發生，讓我們共同守護學生生命安全！




- 1** 戲水地點需合法，要有救生設備與人員
- 2** 避免做出危險行為，不要戲水
- 3** 湖泊溪流落差變化大，戲水游泳格外小心
- 4** 不要落單，隨時注意同伴狀況位置
- 5** 下水前先暖身，不可穿著牛仔褲戲水
- 6** 不可在水中嬉鬧惡作劇
- 7** 身體疲累狀況不佳，不要戲水游泳
- 8** 30分！不要長時間浸泡，在水中，小心失溫
- 9** 注意氣象報告，氣候不佳不要戲水
- 10** 加強游泳漂浮技巧，不幸落水保持冷靜放鬆

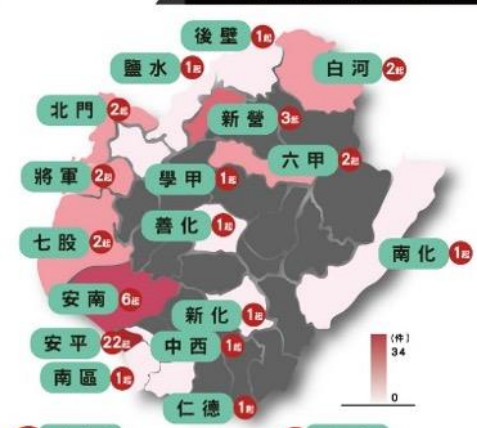
臺南市政府 廣告


危險水域不靠近 自救防溺 結伴行

水域安全宣導



臺南市熱點圖





22. 安平
月牙灣
漁光島
觀夕平台
秋茂園外海
丸珍海產旁
慶平路200號前 (安平運河)
安平四草大橋南堤往南100公尺
安平區安平路與中華西路二段口
建平十七街與華平路口 (望月橋下)

6. 安南
鹽水溪出海口
郡安路七段往西6.5公里
蔡姑娘廟附近曾文溪支流
城西街三段曾文溪出海口
四草大橋右轉抽水站長堤海邊
公學路四段122巷漁塢

3. 新營
太子宮廟後方大排
急水溪過水便橋下
南紙街80號旁武賢宮旁排水溝

2. 六甲
菁埔里菁埔67號
王爺里東高納四湖

2. 北門
急水溪五王大橋下
玉港里西埔內11號

2. 白河
汴頭里福如宮後水閘門旁

2. 將軍
青山漁港出海口南堤
馬沙溝西側堤防(北航邊)

2. 七股
屬厚橋
龍山漁港碼頭

1. 中西
金華新橋

1. 仁德
中正西路1196巷50號
內魚塢

1. 後壁
茄田里上茄苳茄田橋下

1. 善化
胡厝寮4-12號旁魚塢

1. 新化
厝林大埤

1. 學甲
急水溪二港仔段

1. 鹽水
天保厝往大豐方向

1. 南化
南化水庫

1. 南區
明興路1087巷21號 (學富堂)

臺南市政府 廣告

危險水域不靠近自救防溺結伴行

水域安全宣導

校園水域安全宣導

各位親愛的家長：

隨著天氣日漸炎熱，從事水域活動的機會增多，但也很遺憾常發生溺水死亡事件，發生主要在於『非上課時間及週末、假日下午時段』、『自行結伴出遊』及『溪流、流戲水』頻率最高，暑假期間請家長和學校共同關心學生水域安全。



- | | | | |
|----|------|----|------|
| 選擇 | 合法地點 | 避免 | 危險行為 |
| 應有 | 家長陪同 | 學會 | 水中自救 |
| 留意 | 天氣變化 | 不穿 | 吸水衣褲 |

緊急
聯絡
電話

119

救災防護
報案專線

110

報案
專線

118

海巡服務
專線

112

行動電話急
難救助專線

相關
資訊
網站



教育部
【游泳121網站】



內政部消防署防災
知識網-登山防溺篇



臺南水域安全網

叫叫伸拋划 救溺先自保

- 叫** 大聲呼救
- 叫** 呼叫 119、118、110、112
- 伸** 利用延伸物 (竹竿、樹枝等)
- 拋** 拋送漂浮物 (球、瓶、帽等)
- 划** 利用大型浮具划過去 (船、浮木、救生圈、救生浮標、保嬰圈等)

臺南市政府 廣告

危險水域不靠近自救防溺結伴行

水域安全宣導

危險水域辨識

離岸流 Rip Currents

「離岸流」是海灘上十分常見的自然現象，顧名思義即是遠離海岸的海流。離岸流的區域雖相對平靜，且沒有浪花，但這裡為海水回到大海的海流區，有時流速甚至可超過每秒2公尺，可將人輕易地帶離岸邊！故平行沿著海岸線游泳是很危險的舉動！




脫困方式

▲若是游泳能力很好具有長泳的能力者→則可利用下述的方式脫離(如右圖)。

▲若是本身的游泳能力並不是那麼高強，就必須謹記3R

放鬆Relax、揮手Raise、待援Rescue的原則：放鬆使自己漂浮於水面上並保持自己的體力、向岸上揮手示意救援、最後等待救援。



翻滾流 Hole

別名為「溺水機器」(drowning machine)，主要因地形的落差而產生，容易於攔砂壩、攔砂堰及瀑布下方出現，一旦捲入將不易逃脫。故請避免於避開攔砂壩、攔河堰及瀑布等水域地形戲水。



港邊消波塊

港邊消波塊或人工港灣因其上亦多附着水草、青苔，易造成人員失足跌倒或是失足落海。若不幸落水，游離消波塊於海面上等待救援或是尋找無障礙物的平坦處上岸，其主要風險：
A. 人員可能受波浪推擠撞擊受到嚴重的外傷。
B. 消波塊孔隙中流竄水流的流速異常加速，其快速水流拉力使人員陷入消波塊孔隙之中而發生致命危險。



臺南市政府 廣告


臺南市易發生溺水案件水域




水域遊憩活動警示旗幟

【水域遊憩活動警示旗幟】 【水域安全標誌】


- 「水域遊憩活動警示旗幟」之適用範圍以提供游泳等海灘活動，並設有救生人員專責守望之水域為原則。
- 旗幟之懸掛由該水域設置之救生組長視水域狀況判斷水域管理原則並懸掛適當之旗幟。
- 「水域遊憩活動警示旗幟」分為四種，其色彩、形式、代表意義及懸掛原則分別如下：



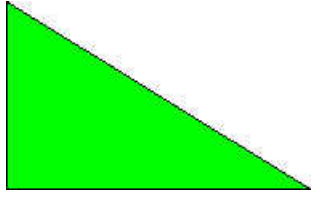
- 色彩形式：上紅下黃，四角旗。
- 代表意義：救生員守望範圍，得於水域開放時間內，在兩支紅黃旗之間游泳。
- 懸掛原則：泳區開放時，懸掛於泳區範圍兩側邊界各一支。
- 建議尺寸：90cmX120cm



- 色彩形式：紅色三角旗。
- 代表意義：水域關閉，危險！請勿下水。
- 懸掛原則：因各種氣象因素、突發狀況或其他管理上之因素必須關閉泳區。
- 建議尺寸：90cmX120cm



- 色彩形式：黃色三角旗。
- 代表意義：當心！水域狀況不佳，游泳特別注意安全。
- 懸掛原則：水域狀況並非平靜，不善泳者及老幼婦孺須特別小心。
- 建議尺寸：90cmX120cm
-




- 色彩形式：綠色三角旗。
- 代表意義：水域開放，適宜游泳。
- 懸掛原則：水域狀況在救生員守望之下，適宜開放供遊客游泳。
- 建議尺寸：90cmX120cm

水域安全標誌 WATER SAFETY SIGNS

【[水域遊憩活動警示旗幟](#)】 【[水域安全標誌](#)】



游泳
SWIMMING



水深危險 BEWARE
OF DEEP WATER



禁止游泳
SWIMMING PROHIBITED



禁止浮潛
SKIN DIVING
(SNORKLING)PROHIBITED



水肺潛水
SCUBA DIVING



小心強勁暗流、激流 BEWARE
STRONG
UNDERCURRENT OR RIP



禁止水肺潛水
SCUBA DIVING PROHIBITED



禁止潛水
SKIN DIVING(SNORKLING) &
SCUBA DIVING PROHIBITED



衝浪
SURFBOARD RIDING



小心突降陡坡 BEWARE
SUDDEN DROP-OFF



禁止衝浪
SURFBOARD RIDING
PROHIBITED



禁止跳水
DIVING PROHIBITED



滑水
WATER SKIING



小心水母 BEWARE
OF STINGERS



禁止滑水
WATER SKIING PROHIBITED



禁止射魚
SPEAR FISHING PROHIBITED



釣魚
FISHING



小心鯊魚 BEWARE
OF SHARKS



禁止釣魚
FISHING PROHIBITED

*本標誌係觀光局經澳洲海浪救生協會同意推廣使用。