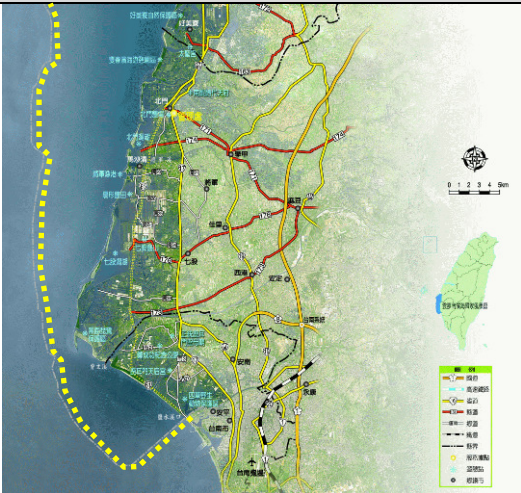
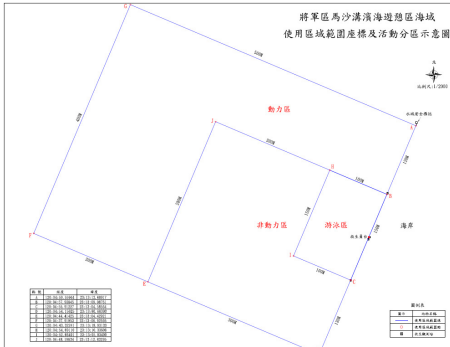
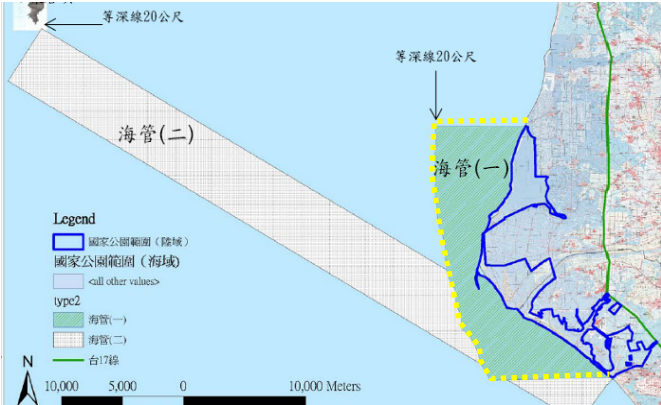


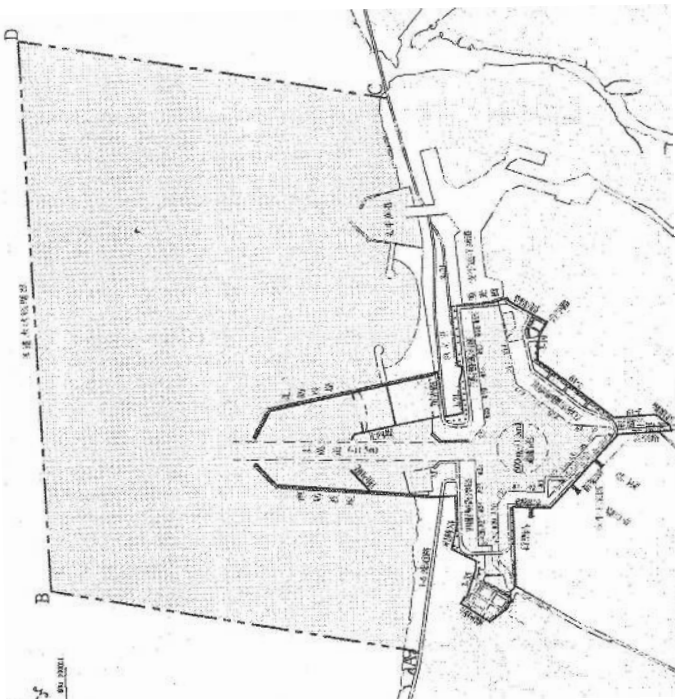


臺南市水域遊憩活動區域一覽表

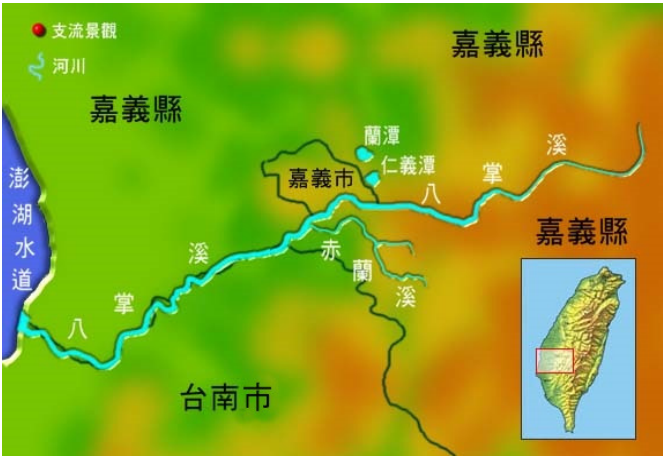

水域範圍 (請標示座標及提供圖檔)	水域管理機關	使用方式 (禁止/專案申請許可/常態開放)	法令依據	備註
 <p>海岸線向西延伸至 20 公尺等深線</p>	<p>交通部觀光局 雲嘉南濱海 國家風景區管理處</p>	<p>馬沙溝濱海遊憩區： <b>專案申請許可/常態開放</b> (游泳、獨木舟、風浪板、立式划槳、水上摩托車、香蕉船)</p> 	<p>水域遊憩活動 管理辦法</p>	
 <p>海管(一) 海管(二)</p>	<p>台江國家公園 管理處</p>	<p>專案申請許可</p> <p>1. 六孔碼頭北側水域</p>  <p>2. 六孔管理站後方魚塭體驗區</p> 	<p>1. 國家公園法 2. 台江國家公園區域內禁止事項(內政部 101.6.29 台內營字第 1010805549 號令訂定發布) 3. 水域遊憩活動管理辦法 4. 台江國家公園水域遊憩活動申請須知(台江國家公園管理處 103.7.15 營江解字第 1036880879 號令) (查詢：<a href="http://bit.ly/V0N2mT">http://bit.ly/V0N2mT</a>)</p>	


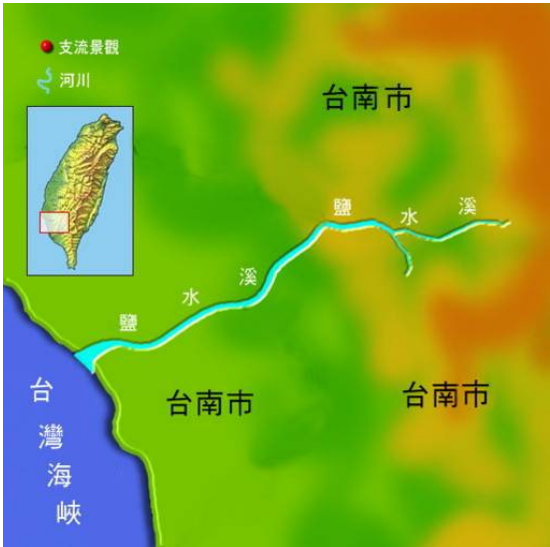
水域範圍 (請標示座標及提供圖檔)	水域管理機關	使用方式 (禁止/專案申請許可/常態開放)	法令依據	備註
	交通部觀光局 西拉雅 國家風景區管理處	轄區內水域分屬各水庫管理機關所轄管，故分別依據各水域管理機關公告事項辦理。	水域遊憩活動管理辦法	1. 全區尚未辦理水域遊憩活動公告。 2. 轄區內水域分屬各水庫管理機關所轄管，故分別依據各水域管理機關公告事項辦理。 3. 已協調西拉雅國家風景區管理處辦理水域遊憩活動管理辦法公告適用事宜。
<p>安平漁港</p>  <p>安平漁港原漁港區域圖(86年10月21日公告)</p>	漁業署(主管機關)  本市漁港及近海管理所(代管機關)	專案申請許可	1. 漁港法 2. 行政院農業委員會 86 年 10 月 21 日 86 農漁字第 86154010 號公告暨行政院 88 年 8 月 3 日台 88 農 29798 號核定函。 3. 水域遊憩活動管理辦法	

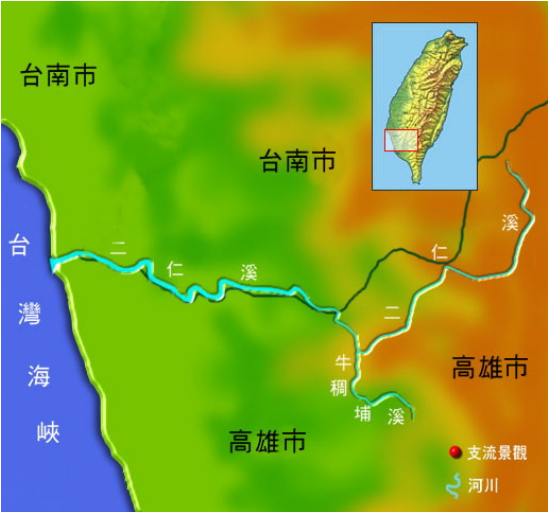

水域範圍 (請標示座標及提供圖檔)	水域管理機關	使用方式 (禁止/專案申請許可/常態開放)	法令依據	備註
安平商港水域 座標 A(N22°57'19" , E120°09'49" ) B(N22°56'35" , E120°07'48" ) C(N22°59'49" , E120°08'02" ) D(N22°59'03" , E120°05'59" ) 	交通部航港局 南部航務中心	禁止	商港法	

水域範圍 (請標示座標及提供圖檔)	水域管理機關	使用方式 (禁止/專案申請許可/常態開放)	法令依據	備註
本市南區海岸(含黃金海岸) 	本府水利局	禁止 (本海域無常駐救生員，且漂沙不穩定，不宜開放)	水利相關法規並無規定	水域範圍： 海堤堤肩線向外一百五十公尺範圍內，超過負五公尺等深線者，以負五公尺等深線處為準。
臺南運河 	本府水利局	專案申請許可	水利相關法規並無規定	一、活化運河觀光部分，由本府觀光旅遊局進行政策公告對外招商事宜。 二、另運河開放等相關事宜，另由水利局會同觀光局研商討論後公告。



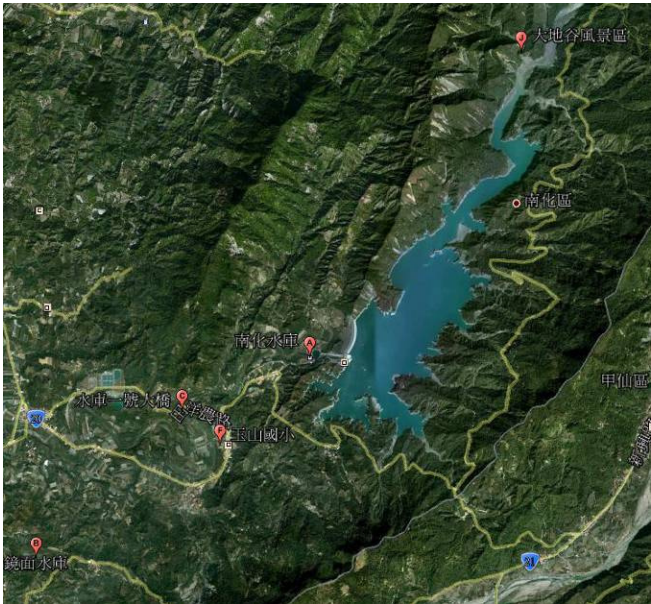

水域範圍 (請標示座標及提供圖檔)	水域管理機關	使用方式 (禁止/專案申請許可/常態開放)	法令依據	備註
<p>八掌溪水系(含赤蘭溪、頭前溪)</p> 	經濟部水利署 第五河川局	水域遊憩使用行為非屬本局權責業務，以 <b>不開放為原則</b> ，如目的主管機關認有使用需要時，以 <b>專案申請許可</b> 。	1. 水利法 2. 河川管理辦法 3. 水域遊憩活動管理辦法	
<p>急水溪水系(含六重溪、龜重溪)</p> 	經濟部水利署 第五河川局	水域遊憩使用行為非屬本局權責業務，以 <b>不開放為原則</b> ，如目的主管機關認有使用需要時，以 <b>專案申請許可</b> 。	1. 水利法 2. 河川管理辦法 3. 水域遊憩活動管理辦法	

<b>水域範圍</b> <b>(請標示座標及提供圖檔)</b>	<b>水域管理機關</b>	<b>使用方式</b> <b>(禁止/專案申請許可/常態開放)</b>	<b>法令依據</b>	<b>備註</b>
<p><b>曾文溪水系(含後堀溪、菜寮溪、官田溪)</b></p> 	<p>經濟部水利署 第六河川局</p>	<p>水域遊憩使用行為非屬本局權責業務，以<b>不開放為原則</b>，如目的主管機關認有使用需要時，以<b>專案申請許可</b>。</p>	<ol style="list-style-type: none"> <li>1. 水利法</li> <li>2. 河川管理辦法</li> <li>3. 水域遊憩活動管理辦法</li> </ol>	
<p><b>鹽水溪水系(含那拔林溪)</b></p> 	<p>經濟部水利署 第六河川局</p>	<p>水域遊憩使用行為非屬本局權責業務，以<b>不開放為原則</b>，如目的主管機關認有使用需要時，以<b>專案申請許可</b>。</p>	<ol style="list-style-type: none"> <li>1. 水利法</li> <li>2. 河川管理辦法</li> <li>3. 水域遊憩活動管理辦法</li> </ol>	

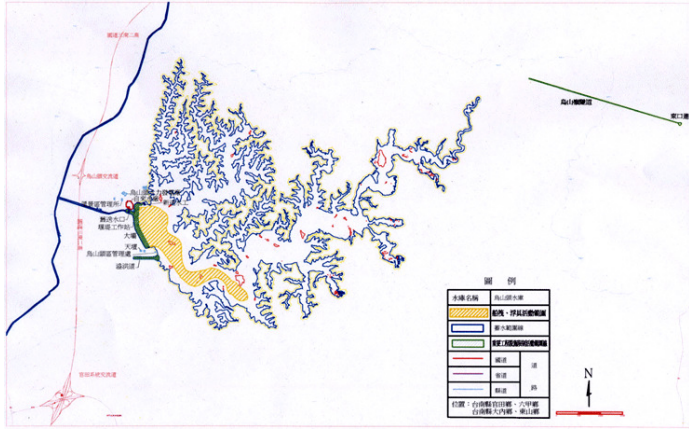
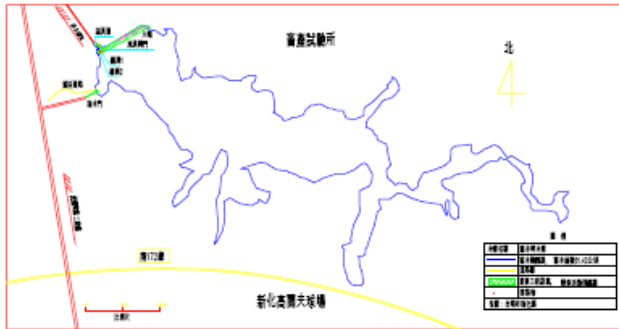
<b>水域範圍</b> <b>(請標示座標及提供圖檔)</b>	<b>水域管理機關</b>	<b>使用方式</b> <b>(禁止/專案申請許可/常態開放)</b>	<b>法令依據</b>	<b>備註</b>
<p><b>二仁溪水系(含松仔腳溪、牛稠埔溪)</b></p> 	<p>經濟部水利署 第六河川局</p>	<p>水域遊憩使用行為非屬本局權責業務，以<b>不開放為原則</b>，如目的主管機關認有使用需要時，以<b>專案申請許可</b>。</p>	<ol style="list-style-type: none"> <li>1. 水利法</li> <li>2. 河川管理辦法</li> <li>3. 水域遊憩活動管理辦法</li> </ol>	
 <p>曾文水庫大壩座標：23°14'53" N, 120°32'13" E</p>	<p>經濟部水利署南 區水資源局</p>	<p><b>禁止</b> (不宜開放)</p>	<ol style="list-style-type: none"> <li>1. 水利法第 54 條之 1 及第 54 條之 2</li> <li>2. 水庫蓄水範圍使用管理辦法第 2、3、5、6、10 條</li> <li>3. 經濟部 95 年 8 月 1 日經授水字第 09520207490 號公告曾文水庫管理機關、蓄水範圍及其申請許可管理事項</li> </ol>	<p>曾文水庫湖域(水域)均在嘉義縣</p>



水域範圍 (請標示座標及提供圖檔)	水域管理機關	使用方式 (禁止/專案申請許可/常態開放)	法令依據	備註
<p>德元埤水庫</p> 	臺灣省嘉南農田水利會	<p>1. 禁止從事水域遊憩活動。</p> <p>2. 本局於101年10月9日與嘉南農田水利會協調開放事宜。該會向經濟部辦理該水庫蓄水範圍及其申請許可事項公告後，即可以專案申請方式開放。</p>	水庫蓄水範圍使用管理辦法	<p>1. 屬中央列管水庫。</p> <p>2. 本水庫水域尚未公告開放。</p>
<p>葫蘆埤水庫</p> 	臺灣省嘉南農田水利會	專案申請許可	<p>1. 農田水利會灌溉排水管理要點</p> <p>2. 水域遊憩活動管理辦法</p>	灌溉用埤池




水域範圍 (請標示座標及提供圖檔)	水域管理機關	使用方式 (禁止/專案申請許可/常態開放)	法令依據	備註
<p>南化水庫</p> 	臺灣自來水公司	禁止 (不宜開放)	1. 水利法第 54 條之 1 及第 54 條之 2 2. 水庫蓄水範圍使用管理辦法第 2、3、5、6、10 條	
<p>鹿寮溪水庫 (西拉雅國家風景區內)</p>  <p>壩址座標 (TWD97-TM2) : 13411532.728,2678770.228</p>	台灣糖業公司	專案申請許可	1. 水利法第 54-1 條 2. 水庫蓄水範圍使用管理辦法第 2、3、5、6 條 3. 經濟部 98 年 12 月 31 日經授水字第 09820213660 號公告鹿寮溪水庫蓄水範圍及其申請許可事項 4. 水域遊憩活動管理辦法	

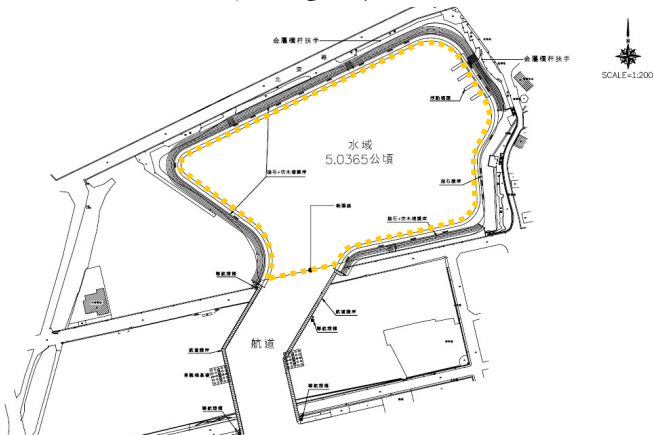
水域範圍 (請標示座標及提供圖檔)	水域管理機關	使用方式 (禁止/專案申請許可/常態開放)	法令依據	備註
<p>白河水庫 (西拉雅國家風景區內)</p> 	臺灣省嘉南農田水利會	專案申請許可	<ol style="list-style-type: none"> <li>1. 水利法第 54-1 條</li> <li>2. 水庫蓄水範圍使用管理辦法第 2、3、5、6、14、16 條</li> <li>3. 經濟部 98 年 4 月 23 日經授水字第 09820203590 號公告白河水庫蓄水範圍及其申請許可事項</li> <li>4. 水域遊憩活動管理辦法</li> </ol>	<ol style="list-style-type: none"> <li>1. 屬中央列管水庫。</li> <li>2. 目前水庫劃設部分水域辦理船筏、浮具等水上活動，惟須依據相關規定向臺灣省嘉南農田水利會專案申請。</li> </ol>
<p>尖山埤水庫 (西拉雅國家風景區內)</p>  <p>壩址座標 (TWD97-TM2) : 13401988.275,2664027.042</p>	台灣糖業股份有限公司	<ol style="list-style-type: none"> <li>1. 專案申請許可</li> <li>2. 台灣糖業股份公司常態經營腳踏船、獨木舟(收費)</li> </ol>	<ol style="list-style-type: none"> <li>1. 水庫蓄水範圍使用管理辦法</li> <li>2. 水域遊憩活動管理辦法</li> </ol>	

水域範圍 (請標示座標及提供圖檔)	水域管理機關	使用方式 (禁止/專案申請許可/常態開放)	法令依據	備註
<p>烏山頭水庫 (西拉雅國家風景區內)</p> 	臺灣省嘉南農田水利會	專案申請許可	1. 水利法 2. 水庫蓄水範圍使用管理辦法第 2、3、5、6、14、16 條 3. 經濟部 97 年 12 月 24 日經授水字第 09720209920 號公告烏山頭水庫蓄水範圍及其申請許可事項 4. 水域遊憩活動管理辦法	1. 屬中央列管水庫。 2. 目前水庫劃設部分水域辦理船筏、浮具等水上活動，惟須依據相關規定向臺灣省嘉南農田水利會專案申請。
<p>鹽水埤水庫 (西拉雅國家風景區內)</p> 	臺灣省嘉南農田水利會	禁止	水庫蓄水範圍使用管理辦法	1. 屬中央列管水庫。 2. 本水庫水域尚未公告開放。

水域範圍 (請標示座標及提供圖檔)	水域管理機關	使用方式 (禁止/專案申請許可/常態開放)	法令依據	備註
<p>虎頭埤水庫蓄水範圍圖</p>  <p>(西拉雅國家風景區內)</p>	臺灣省嘉南農田水利會	<p>1. 專案申請許可</p> <p>2. 觀光旅遊局常態經營手划船、水上腳踏車 (收費)。</p>	<p>1. 水利法第 54 條之 2</p> <p>2. 水庫蓄水範圍使用管理辦法第 2、3、5、6、14、16 條</p> <p>3. 經濟部 94 年 6 月 28 日經授水字第 09420211630 號公告虎頭埤水庫管理機構、蓄水範圍及其申請許可管理事項</p> <p>4. 水域遊憩活動管理辦法</p>	<p>1. 屬中央列管水庫</p> <p>2. 本水庫水域業由觀光旅遊局承租，應依據公告事項逕為妥處。</p>
<p>鏡面水庫</p> 	臺灣自來水公司	<p><b>禁止</b> (不宜開放)</p>	<p>1. 水利法第 54 條之 1 及第 54 條之 2</p> <p>2. 水庫蓄水範圍使用管理辦法第 2、3、5、6、10 條</p>	



水域範圍 (請標示座標及提供圖檔)	水域管理機關	使用方式 (禁止/專案申請許可/常態開放)	法令依據	備註
<p>新營區天鵝湖</p> 	臺灣省嘉南農田水利會	專案申請許可	<ol style="list-style-type: none"> <li>1. 農田水利會灌溉排水管理要點</li> <li>2. 水域遊憩活動管理辦法</li> </ol>	<ol style="list-style-type: none"> <li>1. 灌溉用埤池。</li> <li>2. 土地權屬臺南市政府所有。</li> </ol>
<p>臺南公園燕潭</p> 	本府工務局公共工程處	臺南公園燕潭現由文化局使用中，常態提供民眾水上腳踏車遊憩，不開放其他單位申請使用。	<ol style="list-style-type: none"> <li>1. 臺南市公園管理自治條例</li> <li>2. 水域遊憩活動管理辦法</li> <li>3. 台南市政府工務局 102 年 5 月 20 日南市工一字第 1020431712A 號公告</li> </ol>	本府工務局 102 年 5 月 20 日公告，本水域可從事獨木舟、水上腳踏車水上活動。

水域範圍 (請標示座標及提供圖檔)	水域管理機關	使用方式 (禁止/專案申請許可/常態開放)	法令依據	備註
<p>安平歷史水景公園</p> 	本府工務局公共工程處	歷史水景公園內水域，採 <b>原則禁止，專案申請開放</b> 。	<ol style="list-style-type: none"> <li>1. 臺南市公園管理自治條例</li> <li>2. 水域遊憩活動管理辦法</li> <li>3. 台南市政府工務局 102 年 5 月 20 日南市工一字第 1020431712A 號公告</li> </ol>	本府工務局 102 年 5 月 20 日公告，本水域可從事划船、獨木舟、水上腳踏車、帆船及領有小船執照船舶繞行水上活動。
<p>億載金城護城河&amp;其他古蹟區水域</p> 	本府文化局	<ol style="list-style-type: none"> <li>1. 現由文化局使用中，不宜開放其他單位申請使用。</li> <li>2. 常態提供民眾水上腳踏車、手划船遊憩(收費)</li> </ol>	水域遊憩活動管理辦法	