

Drone Maker 飛行創客智能群飛體驗-增廣你的飛行藍圖」

學生研習活動辦法

主旨：本校工業群依 108 均質化計畫案辦理「Drone Maker 飛行創客智能群飛體驗-增廣你的飛行藍圖」學生研習活動，歡迎有興趣的學生踴躍參加，敬請協助轉知，請查照。

說明：

- 一、活動目的：結合業師協同教學，辦理 Drone Maker 飛行創客智能群飛體驗-增廣你的飛行藍圖課程，依單元由淺入深完成 16 小時 DJI Tello 四軸飛行器體驗課程(包含操作、程式自動化飛行、群飛等)，達推動跨校跨領域多元課程體驗。
- 二、活動時間：109 年 5 月 15 日 上午 10 時 00 分至 15 時 00 分
109 年 5 月 29 日 上午 10 時 00 分至 15 時 00 分
109 年 6 月 12 日 上午 10 時 00 分至 15 時 00 分
109 年 6 月 20 日 上午 10 時 00 分至 15 時 00 分
(詳細活動資訊於報名網站公告)
- 三、活動地點：本校科創館 1 樓 創客共享教室(台南市東區林森路二段 79 號)
(學校交通方式、校園地圖如附件一、二)。
- 四、參加對象：南一區高中職及國民中學生，不限科別。
- 五、名額限制：20 人。
- 六、報名方式：請於 109 年 05 月 13 日(星期三)前，線上填寫報名表
(https://docs.google.com/forms/d/e/1FAIpQLSd1uuLfbDtPWb45N-y nwaU0Ue_P9E1zPCMEBDEkdqaJmubilQ/viewform?vc=0&c=0&w=1)
。
- 七、本研習提供(109/06/12、109/06/20) 2 天午餐，因應環保請務必自備水瓶。
- 八、因應武漢肺炎，一律由林森路大門口進出，須戴口罩並接受校門警衛測量體溫後低於 37.5°C 方可進入校園。
- 九、本案聯絡人：電機科張博翔老師，電話：06-2381711 轉 4103。

附件一

一、地理位置圖



二、校園地圖 (<http://www.cjshs.tn.edu.tw/cj/cjplane.pdf>)



附件二：交通方式







一、開車

中山高下仁德交流道後往台南市區方向行駛，至林森路右轉，即可看到長榮中學大門口在您左前方。

二、高鐵

下台南高鐵站後，轉搭台鐵「沙崙支線」至台南火車站再搭公車至長榮中學。

三、公車（ <http://2384.tainan.gov.tw/NewTNBusWeb/TransferTransport.aspx> ）

| | | |
|---|--|---|
| 方案 1 路程時間：大約17分鐘 總價：現金26元 |  |  |
| <ul style="list-style-type: none">起點：臺南火車站 從臺南火車站步行至臺南火車站(北站) 約1分鐘(97公尺)臺南火車站(北站) 【紅幹線】開往《龍山寺》 (時刻表) 09:54-10:04(10分鐘，經過5站)龍山寺 走到長榮高中 約6分鐘(478公尺)迄點：長榮高中 | | |
| 方案 2 路程時間：大約16分鐘 總價：現金18元 |  |  |
| <ul style="list-style-type: none">起點：臺南火車站 從臺南火車站步行至臺南火車站(南站) 約1分鐘(121公尺)臺南火車站(南站) 【6】開往《崇德新村》 (時刻表) 09:55-10:06(11分鐘，經過13站)崇德新村 走到長榮高中 約4分鐘(376公尺)迄點：長榮高中 | | |
| 方案 3 路程時間：大約17分鐘 總價：現金18元 |  |  |
| <ul style="list-style-type: none">起點：臺南火車站 從臺南火車站步行至臺南火車站(南站) 約2分鐘(126公尺)臺南火車站(南站) 【0右(環狀線)】開往《長榮女中》 (時刻表) 10:00-10:11(11分鐘，經過11站)長榮女中 走到長榮高中 約4分鐘(225公尺)迄點：長榮高中 | | |