

教育部國民及學前教育署

國民小學數學領域四、五年級補救教學教材研習課程計畫

- 一、依據：教育部國民及學前教育署 105 年 8 月 12 日臺教國署國字第 1050081935 號函辦理。
- 二、目的：提升教師進行數學領域補救教學課程之教學知能，透過簡單基礎且概念明確的教材資源與教學策略，期能強化學生學習數學的興趣及對數學的理解能力。
- 三、方式：針對已研發完成之國民小學四、五年級數學科補救教學教師教材，進行教材內容教學指引與運用說明。
- 四、主辦單位：教育部國民及學前教育署
- 五、承辦單位：國立臺南大學應用數學系
- 六、參加對象：公立國民小學(含國立學校)現職教師，且已完成補救教學現職教師 8 小時研習時數，並擔任校內補救教學班之教學人員。
- 七、研習課程：

(一)日期：105 年 2 月 8 日(三)

(二)地點：臺中市西屯區永安國民小學永安館地下一樓視聽教室

(三)人數：50 人

(四)課程表：

課程時間	課程內容	講座
08:30-08:50	報到	
08:50-09:00	開幕式	
09:00-10:30	概數與小數	謝堅/王麗娟
10:30-10:40	中場休息	
10:40-12:10	分數	謝堅/侯淑芬
12:10-13:00	中午休息	
13:00-14:30	幾何	謝堅/侯雪卿
14:30-14:40	中場休息	
14:40-16:10	二(多)步驟問題	謝堅/翁湘盈
16:10-16:30	綜合座談	

八、研習報名：

(一)敬請於 106 年 1 月 20 日(五)前，逕至全國教師在職進修資訊網完成報名

(<http://wwl.inservice.edu.tw>)。

(二)課程名稱：國民小學四、五年級數學科補救教學教材研習，課程代碼為 2121782。

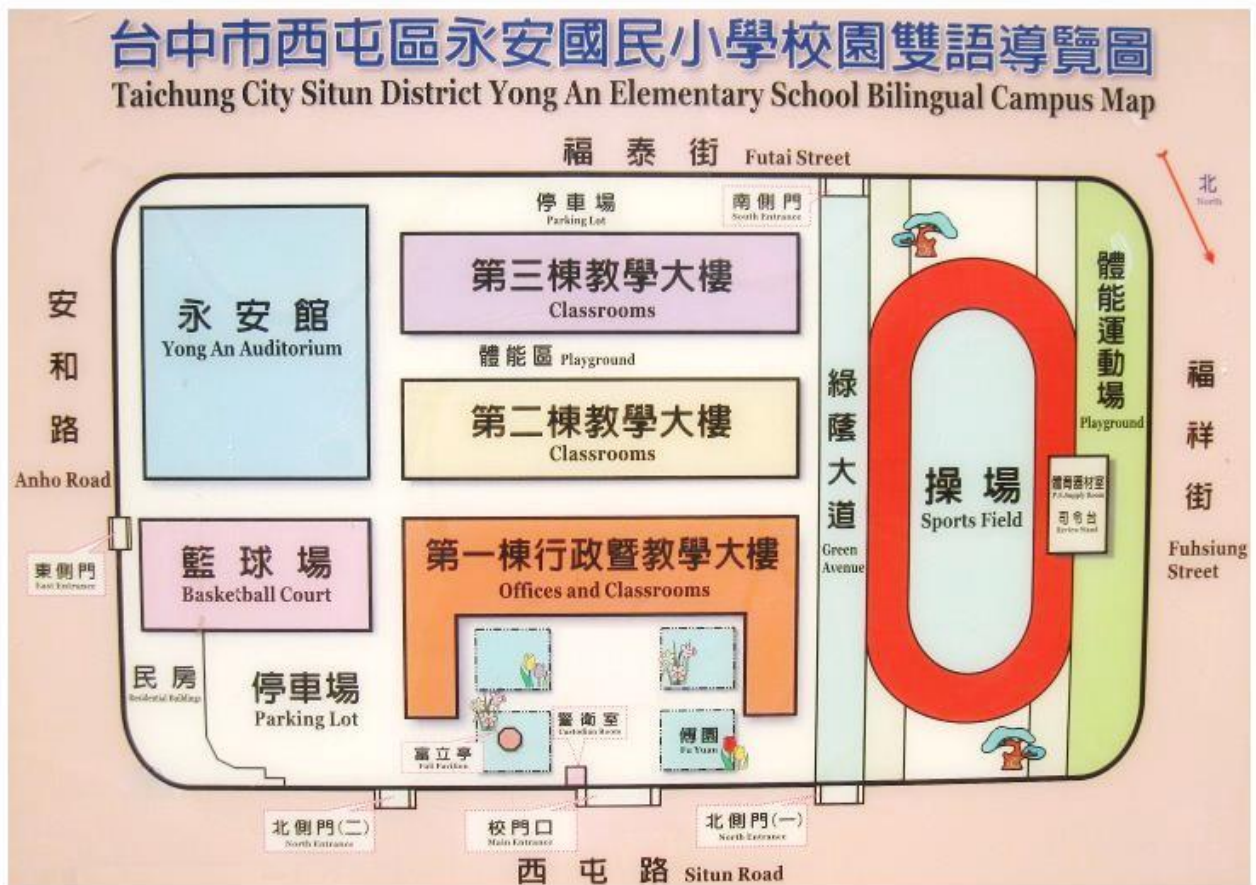
(三)已報名且正取之教師若因時間更改而無法參加，敬請於 106 年 1 月 20 日(五)前來電告知(06-2133111#654)。

九、注意事項：

(一)全程參與且完成各節次研習課程者，核予研習時數 6 小時。

(二)為響應環保，敬請自備環保杯、筷。

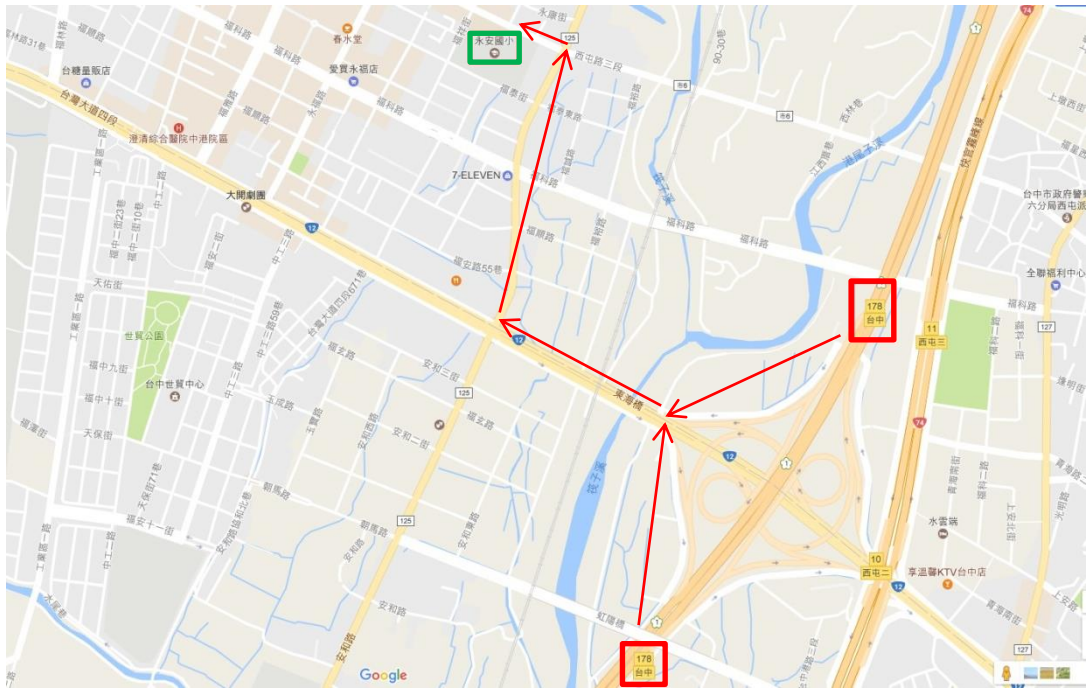
十、臺中市西屯區永安國民小學校園平面配置圖：



十一、交通方式：(僅供參考，敬請以實際路線及時刻為準)

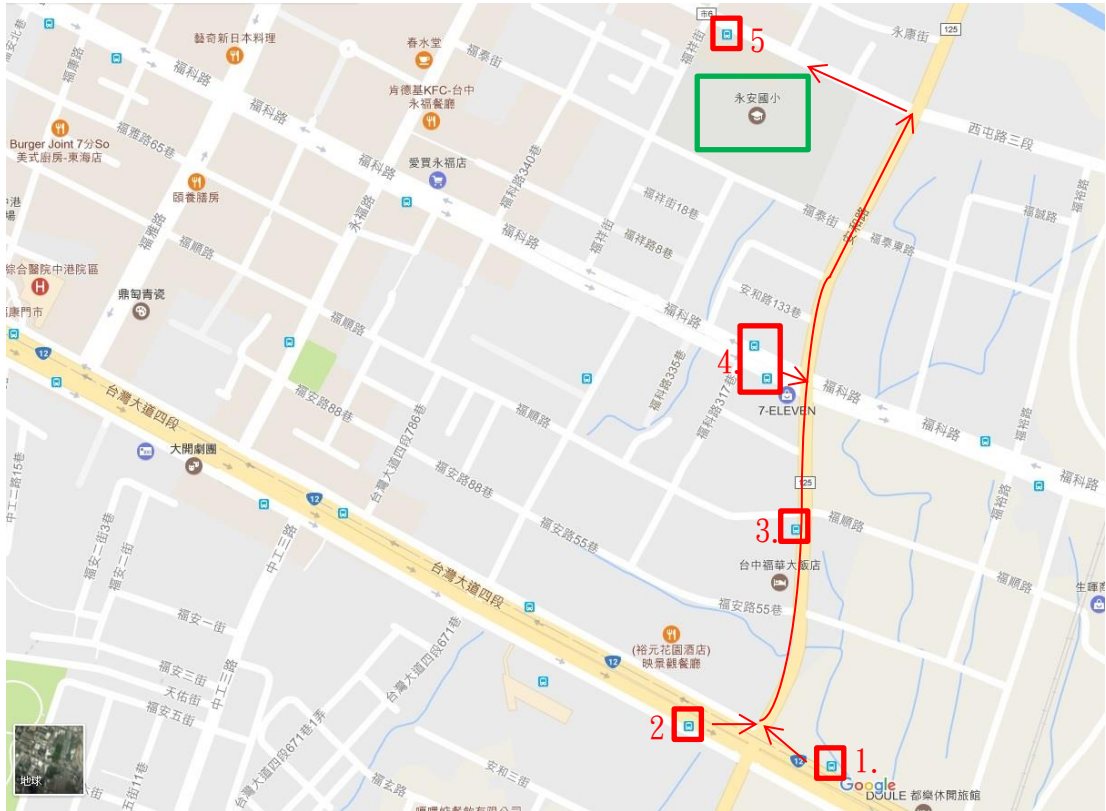
(一)自行開車：

- (1)沿西屯路直走至西屯路三段。
- (2)沿台灣大道四段→安和路右(左)轉→西屯路三段左轉。
- (3)自中山高速公路→請下178.6KM台中交流道→往沙鹿方向出口→往沙鹿方向沿台灣大道四段→安和路右轉→西屯路三段左轉。



(二)搭乘公車(地圖如下頁)：

- (1)路線 1.：搭乘 28、48、60、63、69、75、77、155 副、161、323、324、325、326 路公車至「福安里(臺灣大道)」下車→台灣大道四段轉安和路→安和路直走→西屯路三段左轉。
- (2)路線 2.：搭乘 300、301、302、303、304、305、306、307、308 路 BRT 或公車至「福安(專用道)」下車→台灣大道四段轉安和路→安和路直走→西屯路三段左轉。
- (3)路線 3.：搭乘 357 路公車至「福華/裕元」下車→安和路直走→西屯路三段左轉。
- (4)路線 4.：搭乘 67、68、73、79、81、155 副、354、357、359、7511 路公車至「福科安和路口」下車→福科路轉安和路→安和路直走→西屯路三段左轉。
- (5)路線 5.：搭乘 37、45、45 區 1、45 延、167 路公車至「永安國小(西屯路)」下車。



(三)搭乘高鐵：

搭乘高鐵至高鐵台中站，轉乘「高鐵快捷公車 161 高鐵台中站－東海大學－中科管理局」路線，至「福安里(福華飯店)」下車→台灣大道四段轉安和路→安和路直走→西屯路三段左轉。



159 高鐵台中站 - 中國醫藥大學 - 台中公園

MAP 路線資訊

161 高鐵台中站 - 東海大學 - 中科管理局

MAP 路線資訊

160 高鐵台中站 - 僑光科技大學

MAP 路線資訊

※自105年1月1日起，高鐵台中站3條快捷公車免費轉乘優惠使用方式調整，旅客需使用電子票證搭乘高鐵快捷公車，於高鐵台中站上或下車，得享免費優惠乙次；無電子票證旅客依照核定票價投現收費；電子票證使用相關事宜依市府搭乘規定辦理。

161 高鐵台中站 - 東海大學 - 中科管理局



高鐵台中站發車				中科管理局站發車			
06:35	11:35	16:05	19:55	05:35	10:35	15:05	18:55
06:55	11:55	16:15	20:05	05:55	10:55	15:15	19:05
07:15	12:15	16:35	20:15	06:15	11:15	15:35	19:15
07:35	12:35	16:55	20:35	06:35	11:35	15:55	19:35
07:55	12:55	17:05	20:55	06:55	11:55	16:05	19:55
08:15	13:15	17:15	21:05	07:15	12:15	16:15	20:05
08:35	13:35	17:35	21:15	07:35	12:35	16:35	20:15
08:55	13:55	17:55	21:35	07:55	12:55	16:55	20:35
09:15	14:15	18:05	21:55	08:15	13:15	17:05	20:55
09:35	14:35	18:15	22:00	08:35	13:35	17:15	21:05
09:55	14:55	18:35	22:30	08:55	13:55	17:35	21:25
10:15	15:05	18:55	23:00	09:15	14:05	17:55	21:45
10:35	15:15	19:05	23:30	09:35	14:15	18:05	22:05
10:55	15:35	19:15	00:10	09:55	14:35	18:15	22:25
11:15	15:55	19:35	—	10:15	14:55	18:35	—

和欣客運：0800-002-377 www.ebus.com.tw
 本路線總車程預估為50分鐘，實際行車時間視交通狀況而定。
 紅色車次逢週五至週日行駛。

站牌地點		
站名	往高鐵站	
1	高鐵台中站	高鐵台中站客運轉運層
2	臺中國家歌劇院	惠來路二段101號前站牌
3	朝馬	台中市西屯區台灣大道二段593號
4	福安里(福華飯店)	台中市西屯區台灣大道四段610號對面公車站
5	中港澄清(澄清醫院)	台中市西屯區台灣大道四段1038號對面候車亭
6	台中榮總(東海大學)	台中市西屯區台灣大道四段1727號東海大學前候車亭東方約20公尺處
7	國安社區	台中市西屯區車大路二段10號對面
8	中科管理局	台中市西屯區中科路2號(中科管理局前)