活動斷層地質敏感區位置圖

小崗山斷層
地質敏感區編號：F0022

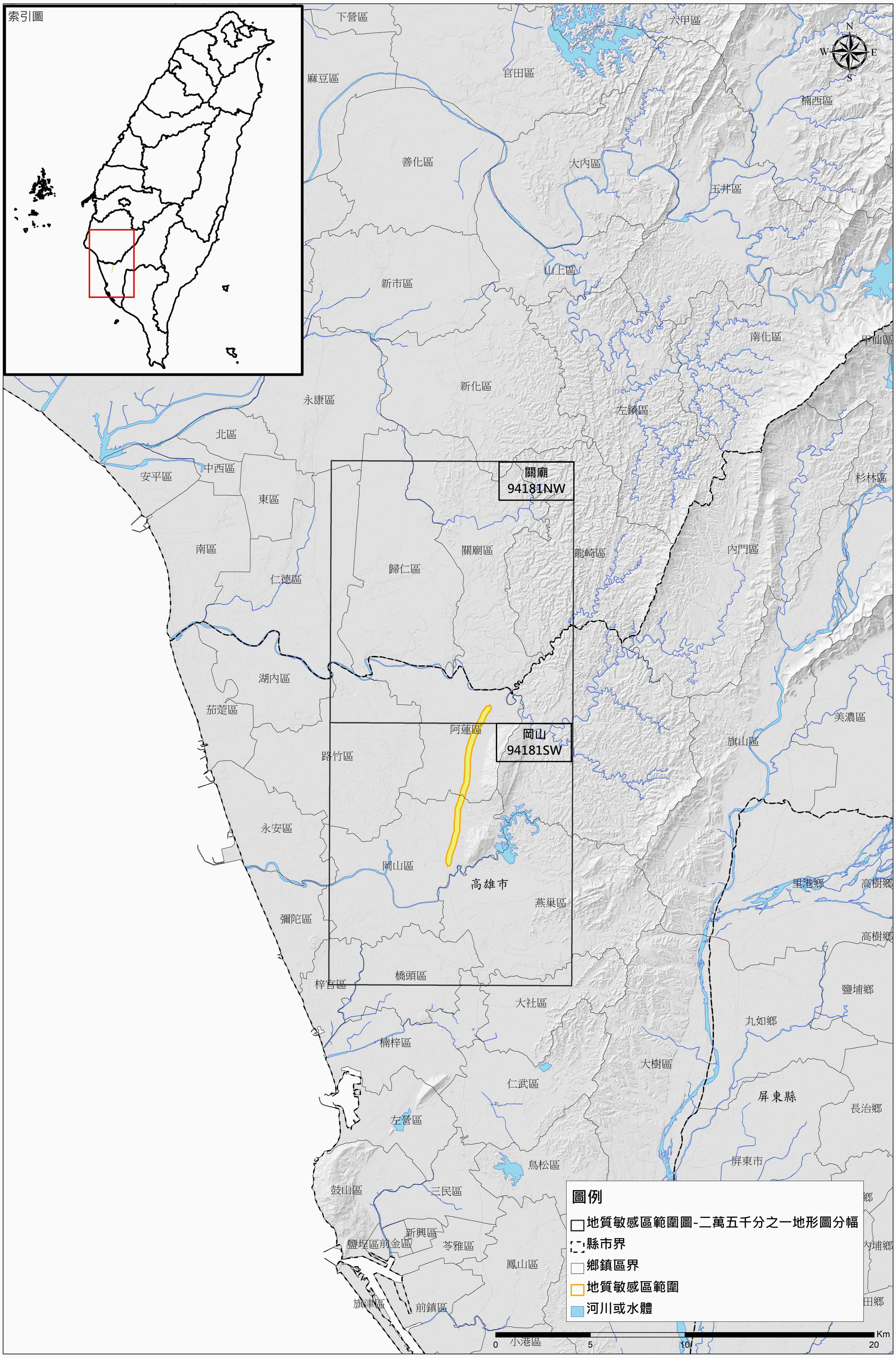

資料來源：經濟部中央地質調查所　　製圖日期：中華民國110年　　劃定機關：經濟部

活動斷層地質敏感區範圍圖

F0022小崗山斷層

【94181NW 關廟】

圖例

地質敏感區範圍

底圖：臺灣地區二萬五千分之一地形圖(第三版)

比例尺：二萬五千分之一

公尺 1000 500 0 1 2 公里

0 1 2 3 4 市里

等高線間隔：首曲線10公尺，間曲線5公尺

高　　程：自臺灣基隆平均海水面爲零公尺起算

平面控制：採用聯勤總部測量署民國69年檢測三角點成果，以南投縣埔里鎮虎子山三角點爲原點

地理坐標：虎子山三角點東經120° 58' 25.9750"　北緯 23° 58' 32.3400"

投　　影：橫麥卡脫投影，經差二度分帶，中央經線東經121°

方格線：黑色數字之線爲橫麥卡脫投影坐標系統1,000公尺方格　藍色短線爲TWD97系統1,000公尺方格

主管機關：內政部

協辦機關：國防部

主辦機關：聯勤總部測量署

調繪時間：中華民國90年6月聯勤測量隊實地調繪

印刷時間：中華民國90年12月聯勤四〇一廠印製

偏角圖

磁北　方格北　正北

0° 16'

2° 47'

正北方向以圖幅中央經線爲準，磁北方向係民國九十年平均近似值，每年磁變西移約30秒。

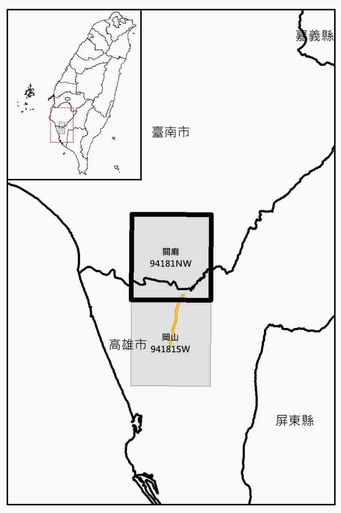

臺南市(北部) 94193SE	新化 94192SW	北寮 94192SE
臺南市(南部) 94184NE	關廟 94181NW	旗山 94181NE
彌陀 94184SE	岡山 94181SW	里港 94181SE

地質敏感區劃定：經濟部

製圖年度：中華民國110年

活動斷層地質敏感區範圍圖

F0022小崗山斷層

【94181SW 岡山】

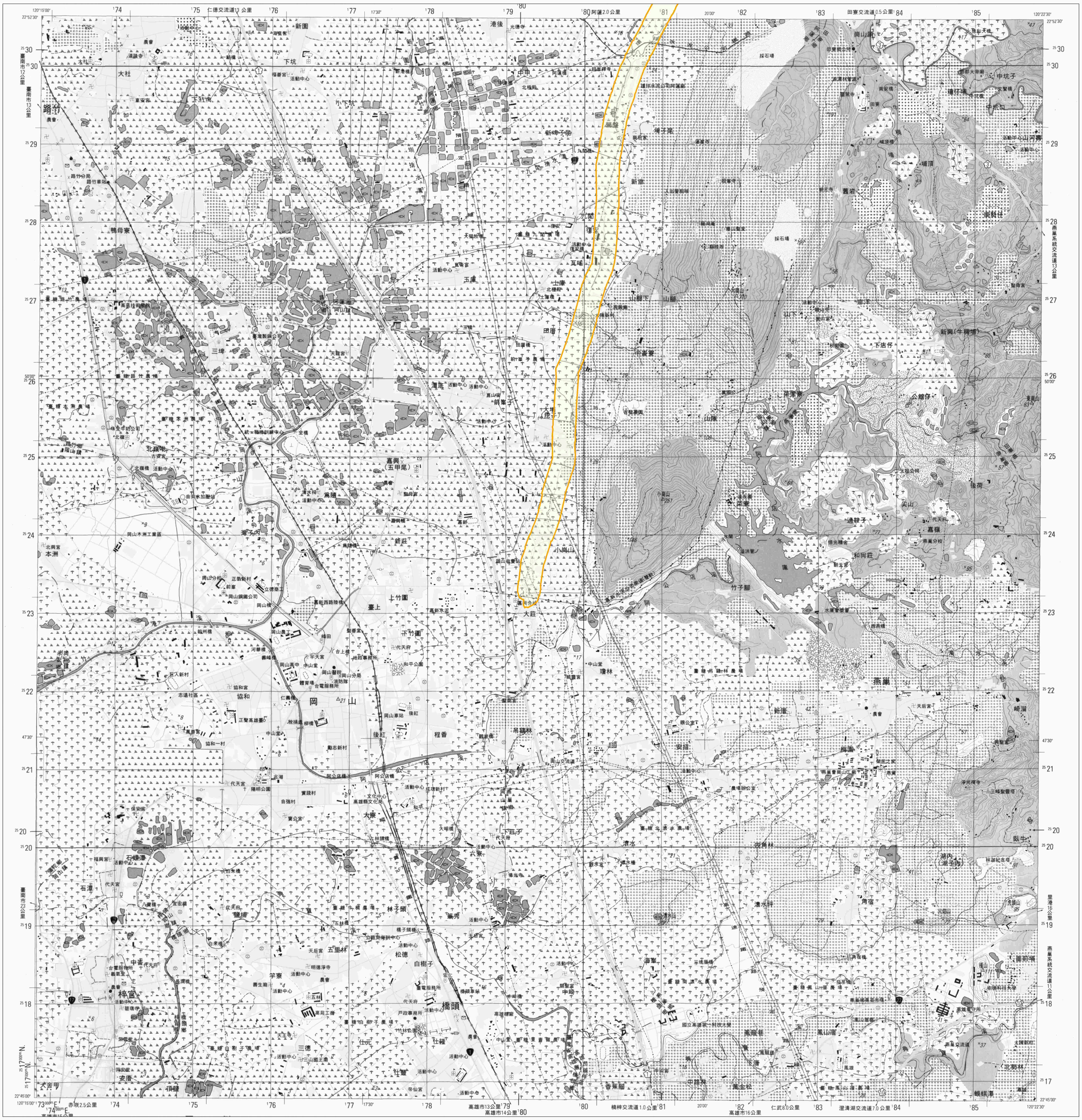
仁德交流道13公里
阿蓮2.0公里
田寮交流道0.5公里
臺南市12公里
臺南市13公里
臺南市23公里
燕巢系統交流道13公里
燕巢系統交流道11公里
里港16公里
赤崁2.5公里
高雄市13公里
高雄市14公里
楠梓交流道1.0公里
高雄市16公里
仁武8.0公里
澄清湖交流道7.0公里
路竹
大社
新園
港後
中甲
下坑
小下坑
新埤子尾
埔子尾
新寮
舊岩
崗山頭
中坑子
瓊仔埔
南勢仔
鴨母寮
三埤
田厝
灣尾
前峯子
大埤(挖子)
嘉興(五甲尾)
烏隨
小崗山
新莊
上竹園
臺上
下竹園
大莊
岡山
程香
吊籠林
大寮
下莊子
石螺潭
石潭
林子頭
五里林
松德
白樹子
橋頭
三德
安唐
太舍甲
梓宮
芋寮
中崙
仕元
仕隆
仕豐
滾水
海寧
角宿
湖內(湖子內)
燕巢
竹子腳
和尚莊
過鞍子
尖山
後荷
嘉興
新厝
安招
梅圃
下店仔
公館仔
新興(牛稠埔)
中寮
山腳下
山腳
山下
山頂
瓦唻
玉庫
土庫
北極殿
天龍宮
臺灣製鋼公司
臺灣本洲農場
臺糖路竹農場
臺糖本洲農場
臺糖牛稠埔農場
臺糖白樹子農場
臺糖東寮農場
臺糖滾水農場
臺糖鳳山溪農場
臺糖鳳山農場
臺糖吊籠林農場
臺糖牛埔仔農場
臺灣自來水加壓站
岡山木洲工業區
岡山鋼鐵公司
岡山農工
岡山高中
岡山醫院
岡山分局
岡山車站
岡山收費站
岡山交流道
岡山大橋
岡山橋
高雄西路陸橋
高雄技術學院
高雄縣文化局
高雄縣立燕巢工商
高雄縣燕巢分校
國立高雄第一科技大學
燕巢交流道
燕巢國小
燕巢地藏王廟
燕巢天后宮
燕巢公所
燕巢派出所
燕巢戶政事務所
燕巢衛生所
燕巢郵局
燕巢農會
燕巢醫療公所
燕巢電信服務所
燕巢自來水加壓站
燕巢淨光禪寺
燕巢三峰聖靈塔
燕巢林業試驗所
燕巢地藏王廟
燕巢高級中學
燕巢國小
燕巢國中